



Isoronto, Nazionale di Urbistica

**SPAZI PUBBLICI E BUONE PRATICHE NELLE "CITTÀ-TERRITORIO" E "A RETE" IN SICILIA.**



## **LABORATORIO TERRITORIALE "Città a rete Madonie-Termini"**

Centro culturale ex-convento dei Cappuccini - Geraci Siculo (PA)

venerdì 8 febbraio 2013 - ore 10,00 – 17,00

# **LA BIODIVERSITÀ DELLE MADONIE**

*risorsa preziosa per lo sviluppo locale*

Rosario Schicchi, UNIPA, Botanico paesaggista

## PIANI DI GESTIONE

### **MONTE MADONNE E COMPLESSO CALLANCHINO DI CASTELLANA SICULA**




# La biodiversità floristica

- Nell'ambito di una superficie pari all'**1,55%** di quella dell'intera Regione si riscontrano circa **1.800 taxa** specifici ed infraspecifici
- Si tratta di un cospicuo e diversificato patrimonio biologico equivalente a circa il **70%** di quello presente nella provincia di Palermo (2.148) e al **56,6%** di quello noto per l'intera Sicilia (circa 3.200 taxa)



## Comparazione della biodiversità relativa alla flora fanerogamica

Ambito territoriale	N° Taxa
<b>Italia</b>	<b>7.841</b>
<b>Sicilia</b>	<b>3.200</b>
<b>Prov. Palermo</b>	<b>2.148</b>
<b>Madonie</b>	<b>1.800</b>
<b>Norvegia (km<sup>2</sup> 323.917)</b>	<b>1.500</b>
<b>Finlandia (km<sup>2</sup> 337.000)</b>	<b>1.350</b>
<b>Svezia (km<sup>2</sup> 449.531)</b>	<b>1.700</b>



# IL PAESAGGIO

Monte S. Angelo



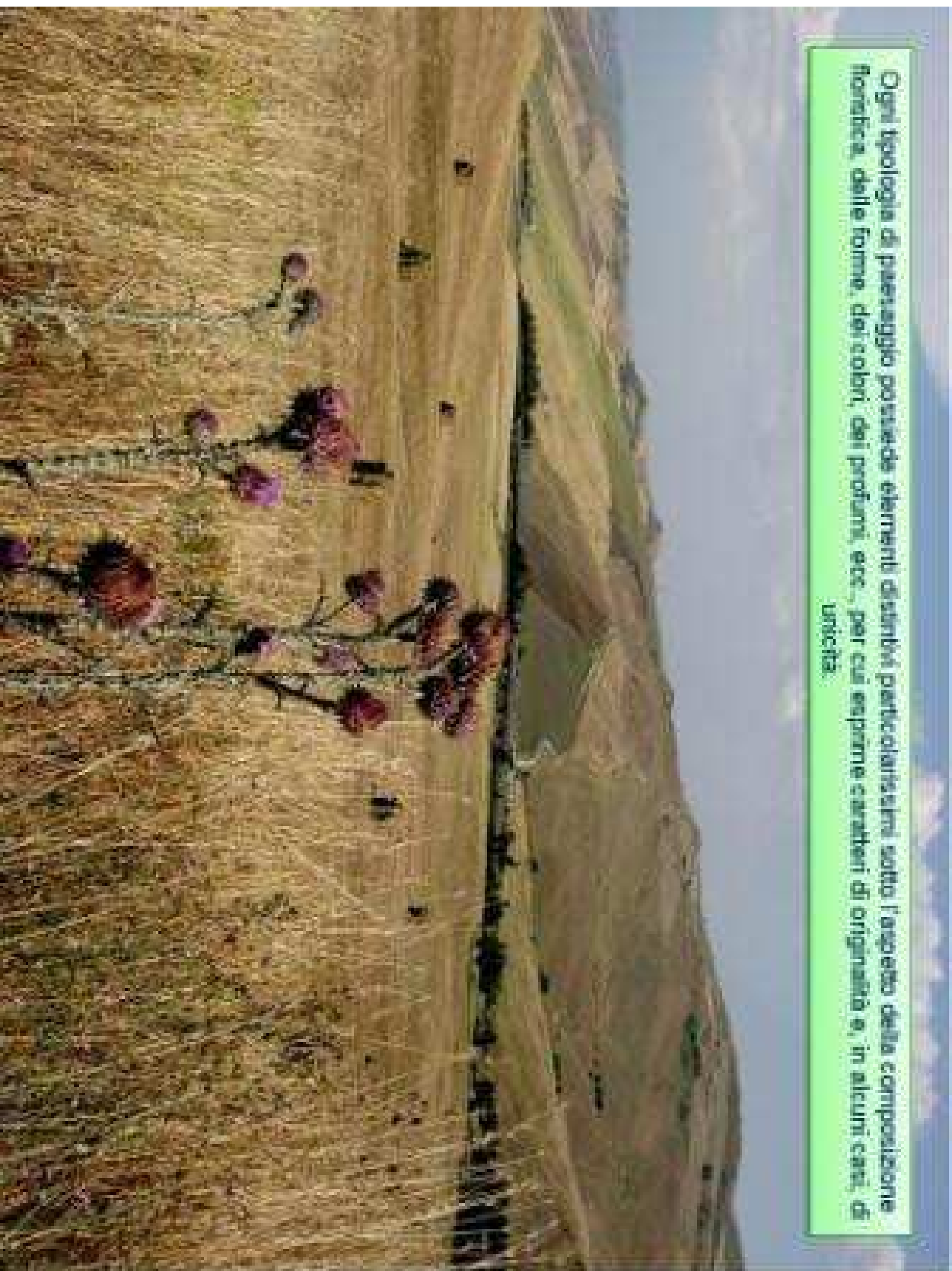


Il "Paesaggio" designa una determinata parte di territorio, così come è percepita dalle popolazioni.

Il cui carattere deriva dall'azione di fattori naturali e/o umani e dalle loro interrelazioni.

Art. 10 del Regolamento europeo del Paesaggio

Ogni tipologia di paesaggio possiede elementi distribuiti particolarissimi sotto l'aspetto della composizione floristica, delle forme, dei colori, dei profumi, ecc., per cui esprime caratteri di originalità e, in alcuni casi, di unicità.









Il patrimonio è il frutto di un complesso processo di interazione che coinvolge i territori italiani nei quali  
che antropici, ereditati con forme e destini, inserita nel paesaggio e, simultaneamente, da esso influenzata  
A processi determinati ed individuati nell'evoluzione, l'individuazione, l'evoluzione, l'evoluzione.



Sono paesaggi mediterranei che parlano di un lontano passato e si aprono, allo stesso tempo, ad un futuro attento alla conservazione della loro bellezza e della loro memoria e, finalmente, alla prospettiva di una **razionale valorizzazione**.




**AZIONI PER LA MANUTENZIONE ORDINARIA E STRAORDINARIA DEL TERRITORIO:  
Interventi sui dissesti puntuali e/o diffusi.**





Formazione di rivoli a scorrimento concentrato su argille del Flysch Numidico.

Formazione piana e Ghiaia cupata sulle scarpate della Pietra-Pisano (Bagnoli).



**La tutela del paesaggio agro-forestale e dei «saperi locali».**




Miglioramento e valorizzazione delle sugherete







## RECUPERO DELLE AREE DI CAVA



Cava Portella Cella, Madonile

Potenziamento della vitalità per la produzione di piante indigene  
(fertizzanti naturali, erbicidi ed acaricidi)

Per la semina il recubito ambientale e l'ingegneria naturalistica





Stormentil, Lago di Lecco, CEMIS, 1990





“Ci sono alberi che hanno età misurabili in diverse centinaia di anni.

Ciò significa che hanno visto sorgere e tramontare le maggiori civiltà e si può ipotizzare che qualcuno di essi assisterà anche al tramonto della nostra o, quanto meno, alle sue profonde trasformazioni”.

Anche e non solo per questo gli alberi monumentali, immobili testimoni del tempo, meritano il nostro rispetto...



# Gli agrifogli di Piano Pomo



PROGETTI PER LA CONSERVAZIONE DI SPECIE  
ENDEMICHE ED RARE E IN PERICOLO DI ESTINZIONE





**PROGETTI PER LA CONSERVAZIONE DI HABITATS RARI  
COME QUELLI DI TORREERA**



## Urigo di Pietra Giordano



PROSPETTIVE DELLO SVILUPPO DI ATTIVITÀ ECONOMICHE COMPATIBILI CON GLI  
OBIETTIVI DI CONSERVAZIONE



# Le Alpi siciliane...

MANTENIMENTO E VALORIZZAZIONE DELLA ZOOTECNIA TRADIZIONALE





*Pratensis xerophila* & *Cachrys ferulifera* (Cachryellum ferulaceae)



***Pileurotus nebrodensis*, conosciuto localmente come "funcia di basiliscu di li Madunni".**

## Valicizzazione delle funzioni ambientali degli agrosistemi tradizionali

Orvieto esternalità, San Mauro Castelverde.



Riequilibrio nell'allocazione degli aiuti fra aree intensive e aree marginali di collina e di montagna

Coliveto intensivo:







*Ficus symetris de maricao da  
Castelhana e Povoira*

**PROMOZIONE DELLO SVILUPPO DI ATTIVITÀ ECONOMICHE TRADIZIONALI, COMPATIBILI CON  
GLI OBIETTIVI DI CONSERVAZIONE**





Occorre fare diventare

le aree interne e marginali delle Macchine

“Centro propulsore” di vita attiva: economica, sociale e culturale, valorizzando adeguatamente le risorse naturali e antropiche dei luoghi;

le materialità e le immaterialità,

gli antichi saperi

e le competenze della popolazione locale.

GRAZIE



**Riqualificazione/miglioramento del verde urbano e sub-urbano  
e del verde stradale**



## FRUZIONE degli agrosistemi ed ecosistemi...

